

Maître d'ouvrage



PREFET DU NORD

Cartographie informative des vitesses d'écoulement maximales pour un événement centennal à horizon 2100

Porter à connaissance des aléas de submersion marine - décembre 2013

Gravelines à Oye-Plage

Maître d'oeuvre










DIRECTION DEPARTEMENTALE DES TERRITOIRES ET DE LA MER DU NORD

échelle : 1/15000

17/12/2013

LEGENDE

vitesses

-  0-0.25 m/s
-  0.25-0.50 m/s
-  0.50-0.75 m/s
-  0.75-1.00 m/s
-  1.00 -1.25 m/s
-  1.25-1.50 m/s
-  sup 1.50 m/s

 Bande liée au franchissement

